

**Przeznaczenia terenów w granicach miejscowych planów zagospodarowania przestrzennego miasta Mysłowice na obszarze nieruchomości wykazanych w załączniku do pisma z dnia 05.08.2019r.  
znak: P-10/2019/006/MK  
Wnioskodawca : IVIA S.A.**

2. Nieruchomości położone w granicach miejscowego planu zagospodarowania przestrzennego BRZEZINKA POŁUDNIOWA, przyjętego dnia 30.03.2006r uchwałą Rady Miasta Mysłowice nr LXV/659/06 leżą w liniach rozgraniczających tereny:

- K-tereny komunikacji kołowej
- KK-tereny komunikacji kolejowej
- KI-tereny towarzyszące komunikacji
- ZII-tereny otwarte o podwyższonych walorach przyrodniczych
- ZIIZi-tereny o funkcji izolacyjnej
- ZI-tereny zieleni wysokiej klasy i zadrzewienia
- UH-tereny usług z możliwością zamieszkania
- PU-tereny produkcyjno usługowe
- PUB-tereny usługowo-biurowe

- 3. Nieruchomość położona w granicach zmiany mpzp Brzezinka Południowa i mpzp z 2003r przyjętej dnia 31.10.2013r. uchwałą Rady Miasta Mysłowice nr XLVII/890/13, leży w liniach rozgraniczających terenu UP rejonu C1 planu

UP- teren zabudowy usługowo-produkcyjnej  
granice wnioskowanych działek oznaczono  
kolorem purpurowym




**URZĄD MIASTA MYSŁOWICE**  
**WYDZIAŁ ARCHITEKTURY,**  
**BUDOWNICTWA I PLANOWANIA**

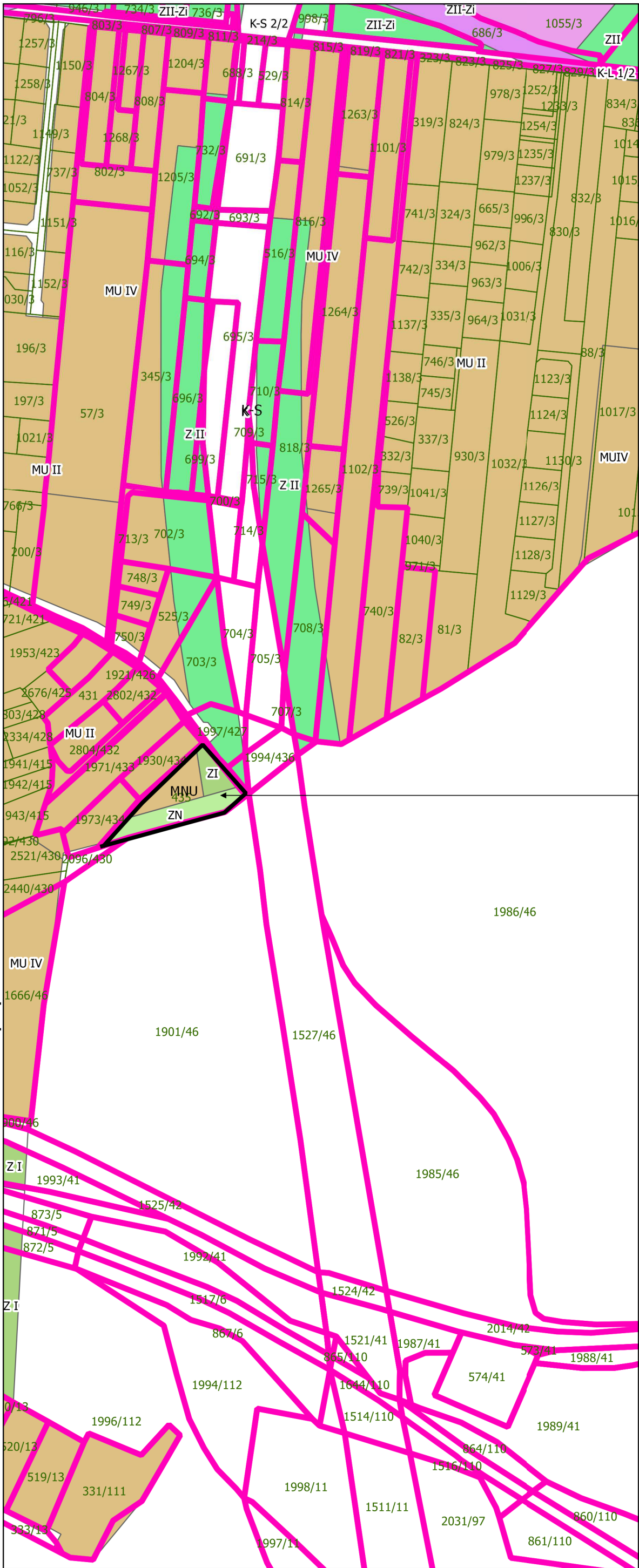
Wypisy z miejscowych planów zagospodarowania  
przestrzennego w Mysłowicach  
dla działek wskazanych w piśmie z dnia  
05.08.2019r przez wnioskodawcę: IVIA S.A

DATA :SIERPIEŃ 2019r.	skala 1:3000	RYS.2
-----------------------	--------------	-------





mpzp KOSZTOWY



**Przeznaczenia terenów w granicach miejscowych planów zagospodarowania przestrzennego miasta Mysłowice na obszarze nieruchomości wykazanych w załączniku do pisma z dnia 05.08.2019r. znak: P-10/2019/006/MK Wnioskodawca : IVIA S.A.**

**SEKCJA 3**

4. Nieruchomości położone w granicach miejscowego planu zagospodarowania przestrzennego KOSZTOWY, przyjętego dnia 24.11.2004r uchwałą Rady Miasta Mysłowice nr LIV/559/05 leżą w liniach rozgraniczających tereny:

- KS-teren drogi ekspresowej
- ZII-tereny zieleni ochronnej dolin układu fizjograficznego i zieleni izolacyjnej
- MU-II-tereny zabudowy jednorodzinnej z dopuszczeniem funkcji usługowej jako funkcji uzupełniającej
- MU-IV-tereny zabudowy mieszkaniowej z dopuszczeniem funkcji usługowej jako funkcji uzupełniającej.

5. Nieruchomości położone w granicach miejscowego planu zagospodarowania przestrzennego przyjętego dnia 30.10.2014r. uchwałą Rady Miasta Mysłowice nr LXI/1172/14 w sprawie zamiany mpzp "STARA WESOŁA", "KRASOWY POŁUDNIOWE", "BRZEZINKA POŁUDNIOWA", "KOSZTOWY" w wyznaczonych obszarach, leżą w obszarze D w liniach rozgraniczających tereny:


- ZI-tereny zieleni urządzonej o funkcji osłonowej
- ZN-tereny zieleni nieurządzonej
- MNU-tereny zabudowy mieszkaniowej jednorodzinnej z usługami

**granice wnioskowanych działek oznaczono kolorem purpurowym**

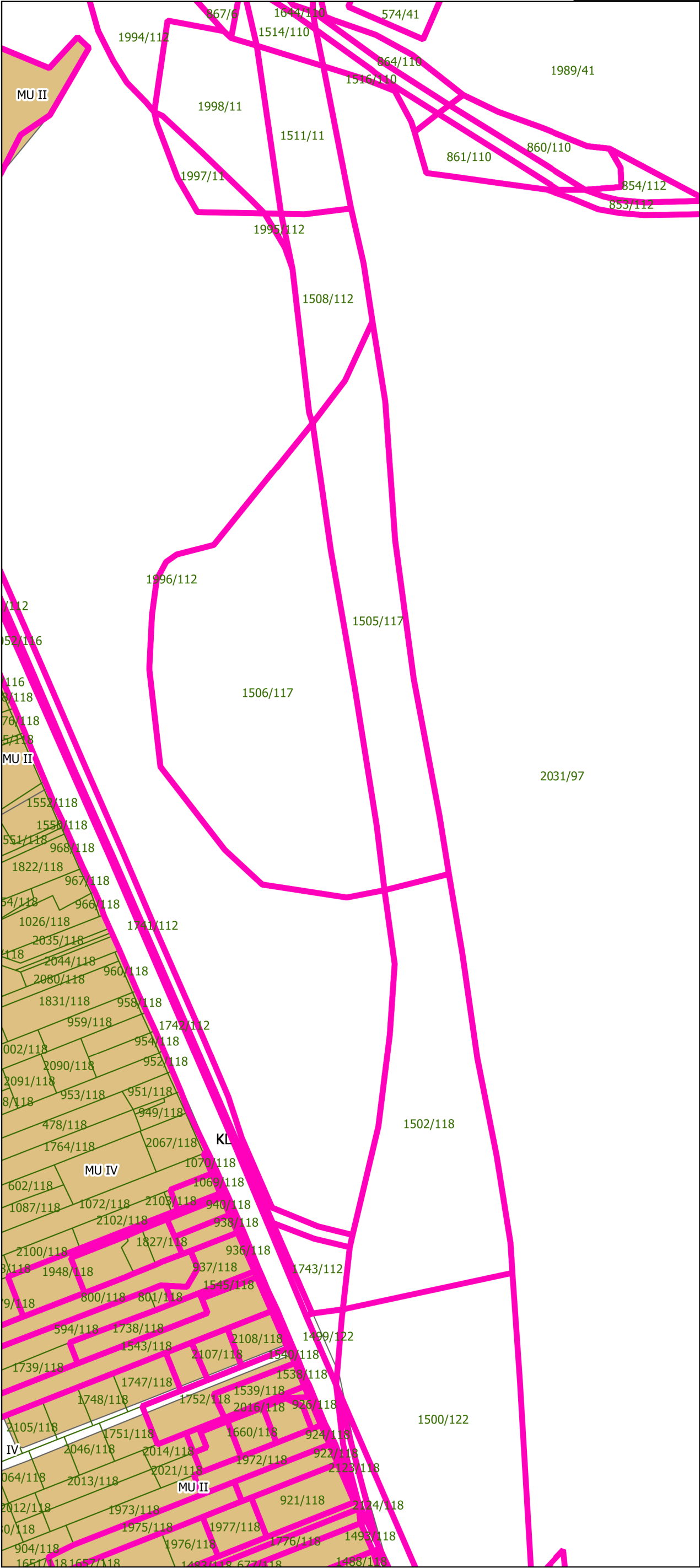


**URZĄD MIASTA MYŚLOWICE**  
**WYDZIAŁ ARCHITEKTURY,**  
**BUDOWNICTWA I PLANOWANIA**

Wypisy z miejscowych planów zagospodarowania przestrzennego w Mysłowicach dla działek wskazanych w piśmie z dnia 05.08.2019r przez wnioskodawcę: IVIA S.A



mpzp KOSZTOWY



**Przeznaczenia terenów w granicach miejscowych planów zagospodarowania przestrzennego miasta Mysłowice na obszarze nieruchomości wykazanych w załączniku do pisma z dnia 05.08.2019r. znak: P-10/2019/006/MK**  
**Wnioskodawca : IVIA S.A.**

**SEKCJA 4**

4. Nieruchomości położone w granicach miejscowego planu zagospodarowania przestrzennego KOSZTOWY, przyjętego dnia 24.11.2004r uchwałą Rady Miasta Mysłowice nr LIV/559/05 leżą w liniach rozgraniczających tereny:

- KL-tereny ulic lokalnych
- MU-II-tereny zabudowy jednorodzinnej z dopuszczeniem funkcji usługowej jako funkcji uzupełniającej
- MU-IV-tereny zabudowy mieszkaniowej z dopuszczeniem funkcji usługowej jako funkcji uzupełniającej.

**granice wnioskowanych działek oznaczono kolorem purpurowym**



**URZĄD MIASTA MYŚŁOWICE**

**WYDZIAŁ ARCHITEKTURY,  
BUDOWNICTWA I PLANOWANIA**

Wypisy z miejscowych planów zagospodarowania przestrzennego w Mysłowicach dla działek wskazanych w piśmie z dnia 05.08.2019r przez wnioskodawcę: IVIA S.A

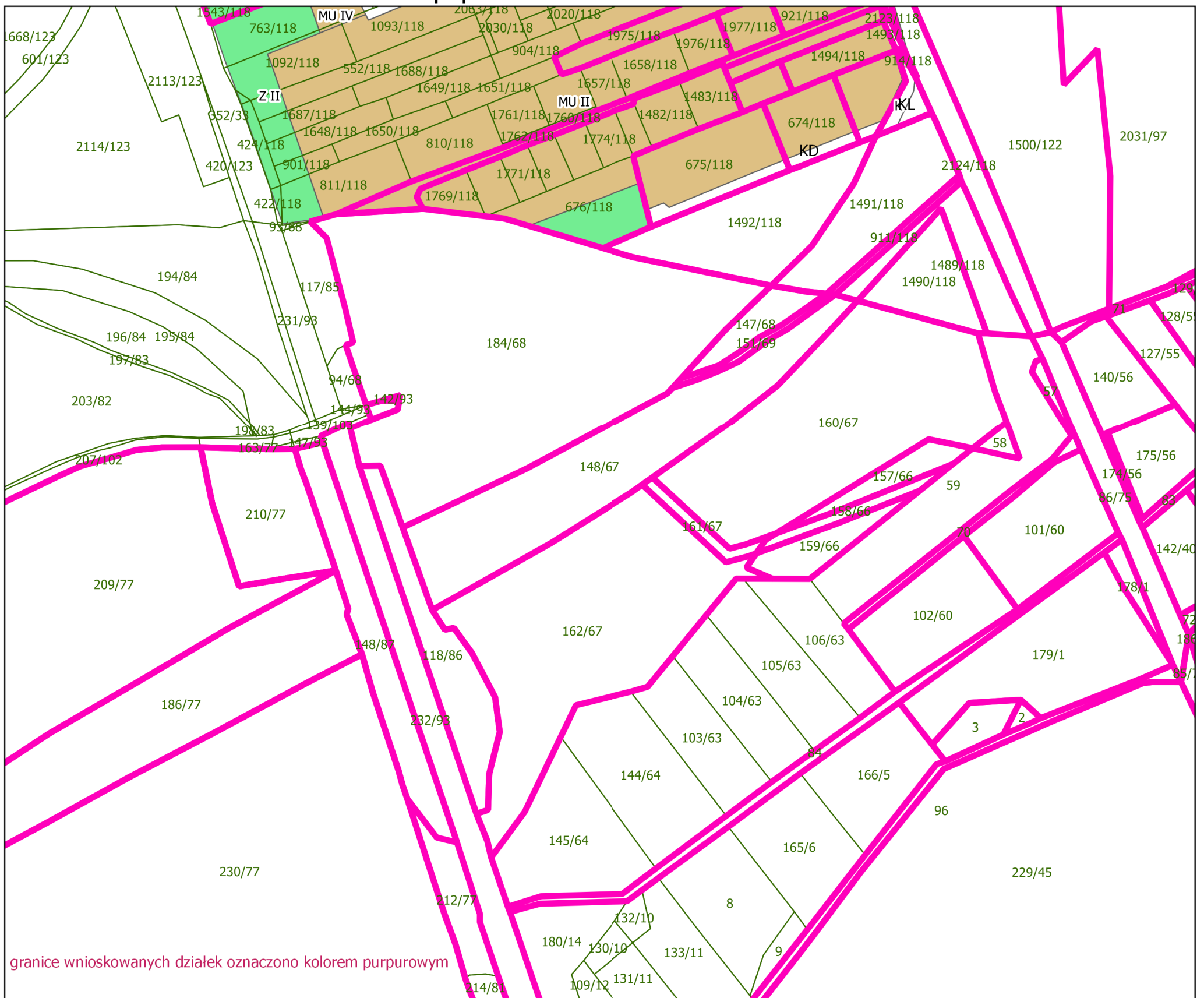
DATA :SIERPIEŃ 2019r.      skala 1:3000      RYS.4





## SEKCJA 5

### mpzp KOSZTOWY



**Przeznaczenia terenów w granicach miejscowych planów zagospodarowania przestrzennego miasta Mysłowice na obszarze nieruchomości wykazanych w załączniku do pisma z dnia 05.08.2019r. znak: P-10/2019/006/MK**  
**Wnioskodawca : IVIA S.A.**

4. Nieruchomości położone w granicach miejscowego planu zagospodarowania przestrzennego KOSZTOWY, przyjętego dnia 24.11.2004r uchwałą Rady Miasta Mysłowice nr LIV/559/05 leżą w liniach rozgraniczających tereny:

KS-teren drogi ekspresowej

ZII-tereny zieleni ochronnej dolin układu fizjograficznego i zieleni izolacyjnej

MU-II-tereny zabudowy jednorodzinnej z dopuszczeniem funkcji usługowej jako funkcji uzupełniającej

MU-IV-tereny zabudowy mieszkaniowej z dopuszczeniem funkcji usługowej jako funkcji uzupełniającej.



**URZĄD MIASTA MYŚŁOWICE**

**WYDZIAŁ ARCHITEKTURY,  
BUDOWNICTWA I PLANOWANIA**

Wypisy z miejscowych planów zagospodarowania przestrzennego w Mysłowicach  
dla działek wskazanych w piśmie z dnia  
05.08.2019r przez wnioskodawcę: IVIA S.A

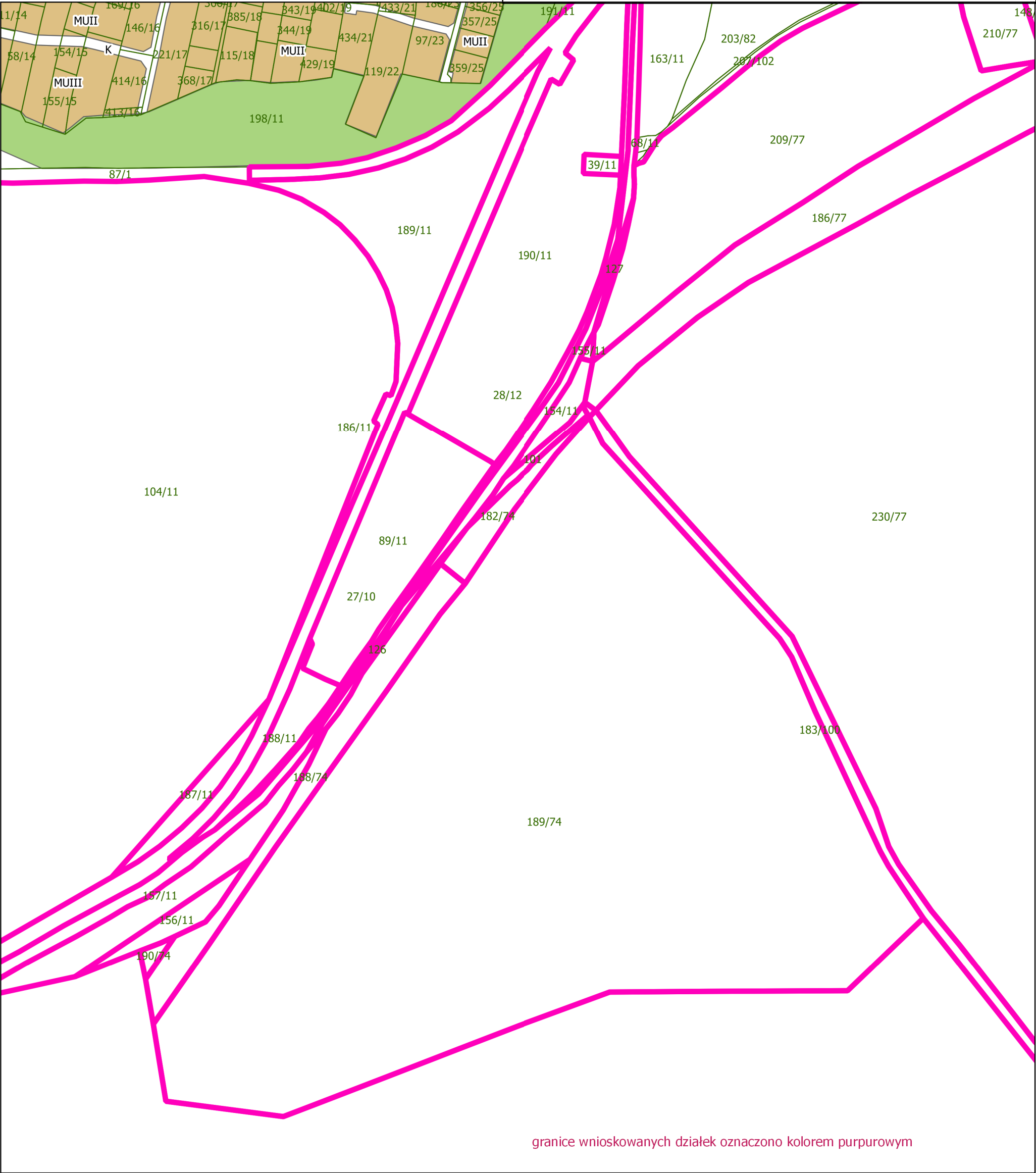

DATA :SIERPIEŃ 2019r.

skala 1:3000

RYS.5



SEKCJA 6



**Przeznaczenia terenów w granicach miejscowych planów zagospodarowania przestrzennego miasta Mysłówice na obszarze nieruchomości wykazanych w załączniku do pisma z dnia 05.08.2019r. znak: P-10/2019/006/MK**  
**Wnioskodawca : IVIA S.A.**

Brak pokrycia miejscowymi planami zagospodarowania przestrzennego dla działek SEKCJI 6. W północno-zachodnim narożniku działki sąsiadują z terenami Z miejscowego planu zagospodarowania przestrzennego Krasowy Południowe przyjętego uchwałą Rady Miasta Mysłowic nr LXXIX/754/06 z dnia 21.08.2006r.



**URZĄD MIASTA MYŚŁOWICE**  
**WYDZIAŁ ARCHITEKTURY,**  
**BUDOWNICTWA I PLANOWANIA**

Wypisy z miejscowych planów zagospodarowania przestrzennego w Mysłowicach dla działek wskazanych w piśmie z dnia 05.08.2019r przez wnioskodawcę: IVIA S.A